





# 地产公司定标审批表

标题	栾川山水文苑S7地块沉降观测及基坑监测工程定标审批表		
所属项目			
申请人	赵萍	申请时间	2021-09-23 10:09
申请公司	地产	申请部门	地产-招采合约部
需求部门	栾川-工程部		
投标单位分析报价	<p>栾川山水文苑S1地块及售楼部沉降观测及基坑监测工程于2021年4月与河南云河测绘工程有限公司签订合同。依据采购实施管理流程可与原有采购项目优质供应商合作项目的后续扩充和续签，故S7地块沉降观测及基坑监测工程与河南云河测绘工程有限公司续签合同。</p> <p>经约谈河南云河测绘工程有限公司报价为：沉降观测24000元，基坑监测69022元，含专票税率6%；优惠后最终报价为93000元。</p>		
定标金额(元)	93000.00		
评标意见	综上所述，现拟推荐河南云河测绘工程有限公司为栾川山水文苑S7地块沉降观测及基坑监测工程中标单位。		
评标结论	拟定河南云河测绘工程有限公司为栾川山水文苑S7地块沉降观测及基坑监测工程中标单位。		
关联流程	栾川山水文苑S1地块及售楼部沉降观测及基坑监测工程定标审批表	关联文档	
附件	<p> 约谈记录.pdf 255K</p> <p> 报价单.pdf 1.3M</p> <p> 情况说明.jpg 109K</p> <p> 风险查询.png 120K</p>		

注：需上传评标现场的评标记录作为附件！

领导审批意见	
归档26	地产-招采合约部/卢超 2021-09-24 11:33:45 批注 地产-成本管理部/王艳强 2021-09-24 10:11:15 批注
集团审计部7	来自Android客户端 集团-审计部/齐全中 2021-09-24 10:09:32 批准
工程审计经理7	地产-风控中心/杨林桥 2021-09-24 08:44:02 批准

项目总9	同意 来自Android客户端 地产-风控中心/王志鑫 2021-09-23 19:20:16 批准
项目工程部	来自Android客户端 栾川-工程部/王健乐 2021-09-23 15:44:50 批准
成本组8	同意 系统自动批准 栾川-招采成本部/张磊 2021-09-23 15:43:35 批准
招采经理8	同意 栾川-招采成本部/张磊 2021-09-23 15:43:32 批准 系统自动批准 地产-招采合约部/赵萍 2021-09-23 14:21:37 批准
申请人	地产-招采合约部/赵萍 2021-09-23 14:21:33 提交