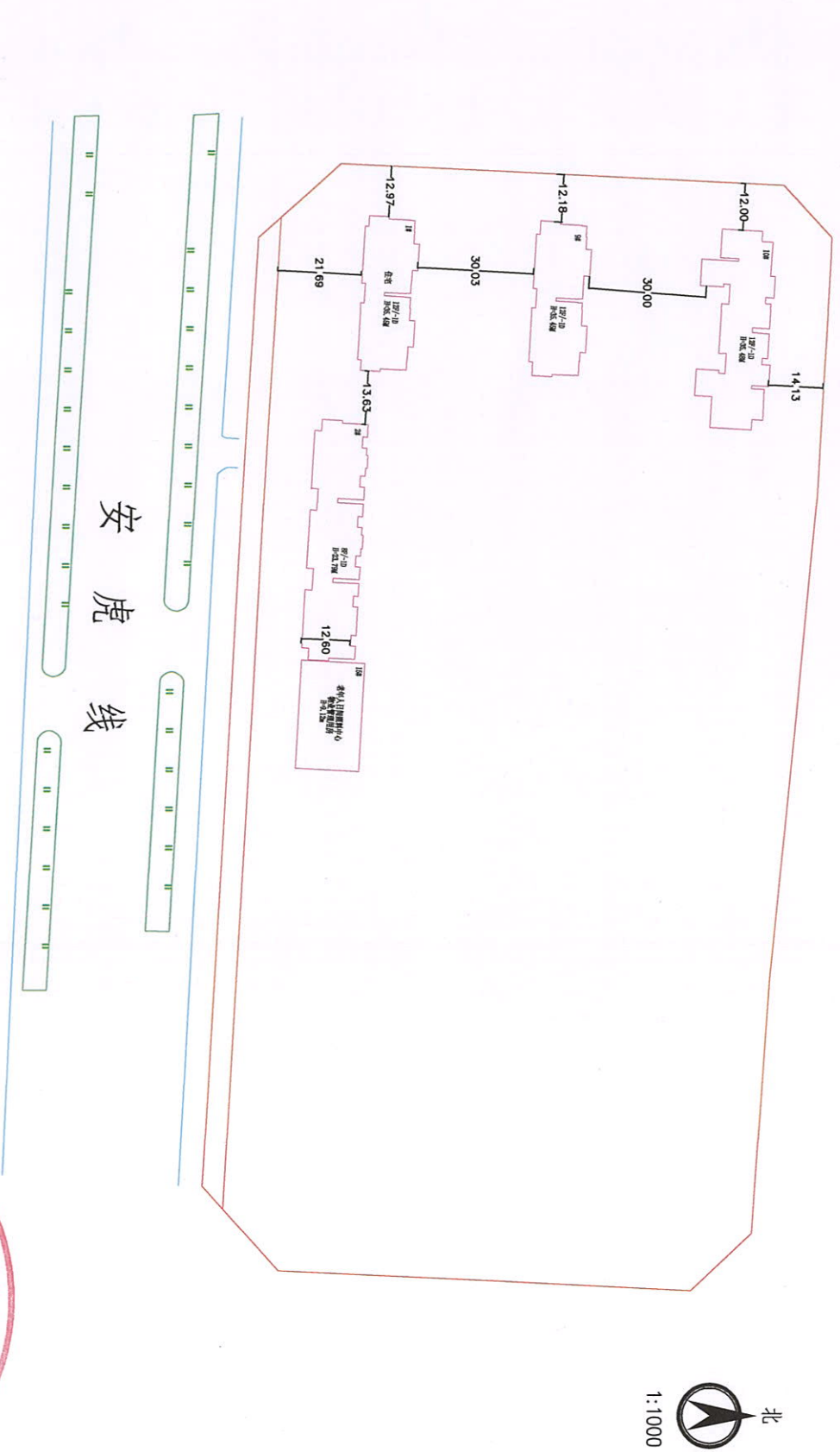


# 山水文苑1#、2#、9#、10#、15#现状图



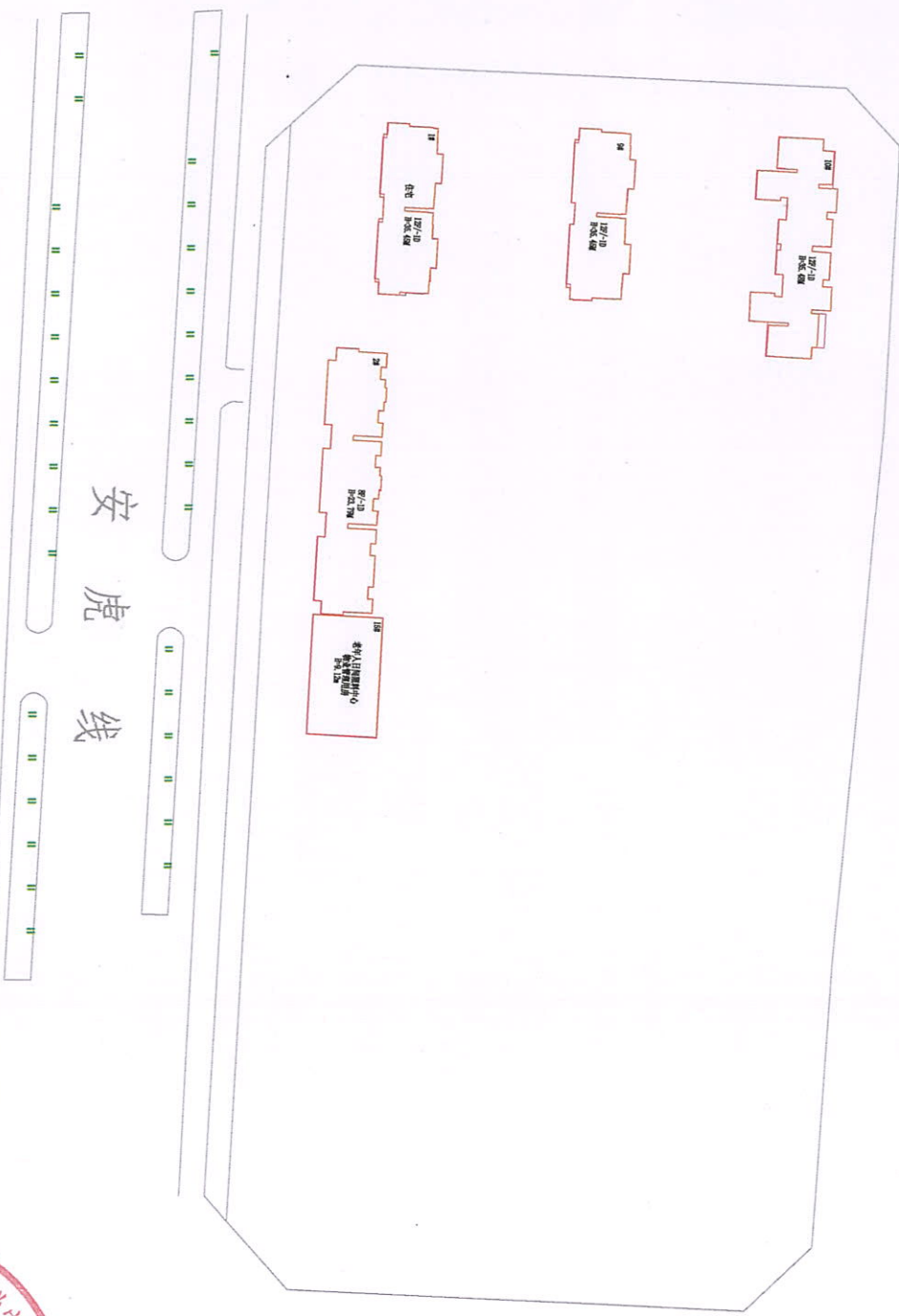
图例：  

 道路 建筑 绿地 用地边界

河南祥宇工程勘察设计有限公司	
绘图	王熠
审核	刘彤
项目负责人	李小霞
日期	2024年1月9日

本图采用北京54坐标系

# 山水文苑1#、2#、9#、10#、15#建筑物高程图



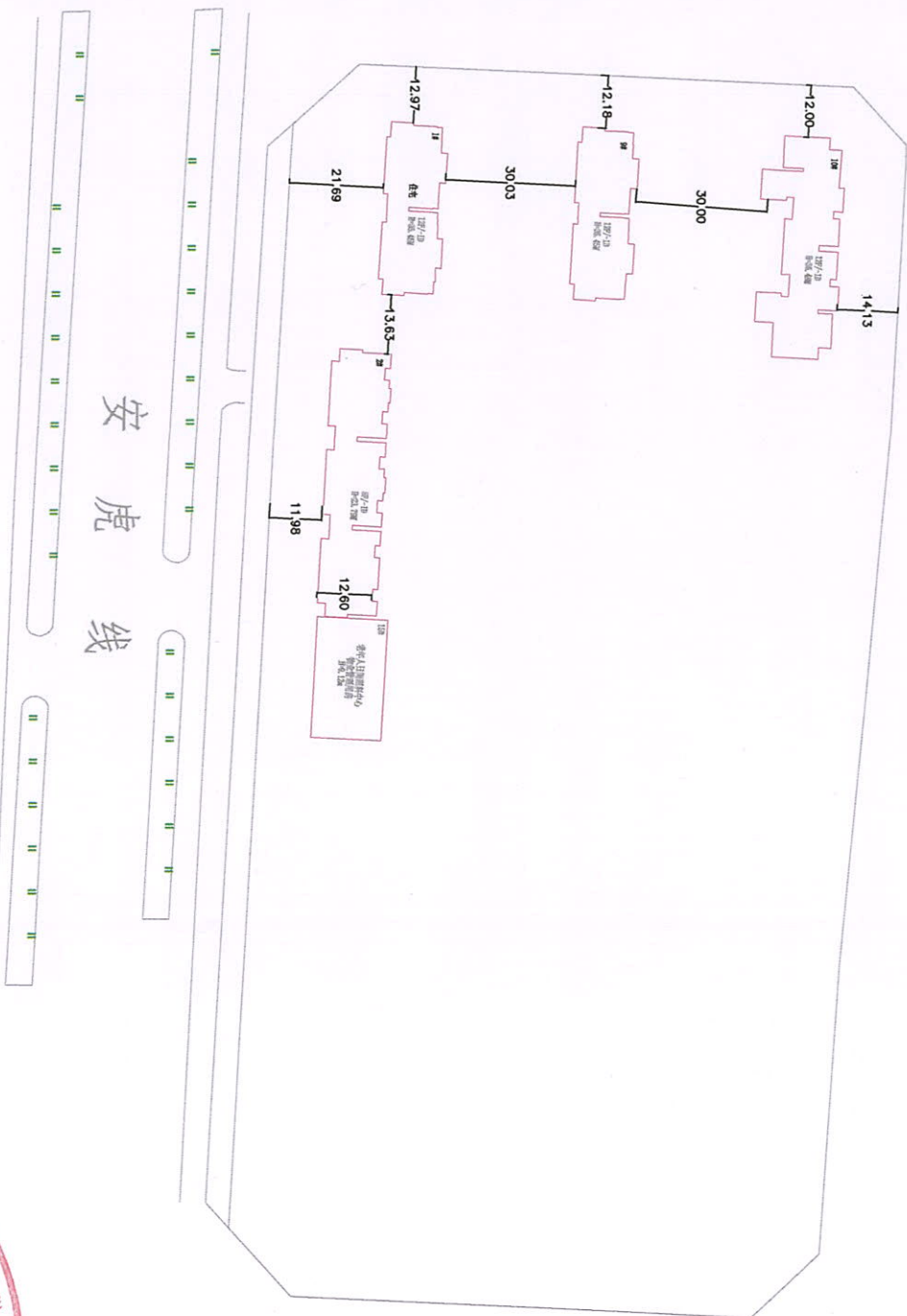
1:1000

河南祥宇工程勘察设计有限公司  
 本图采用北京54坐标系

河南祥宇工程勘察设计有限公司	审核	日期
王熠	审核	2024年1月9日
刘彤	审核	
李小霞	审核	
项目负责人	日期	

审批建筑物高度与实测高度符合验收要求

# 山水文苑1#、2#、9#、10#、15#建筑物距离图



北  
1:1000

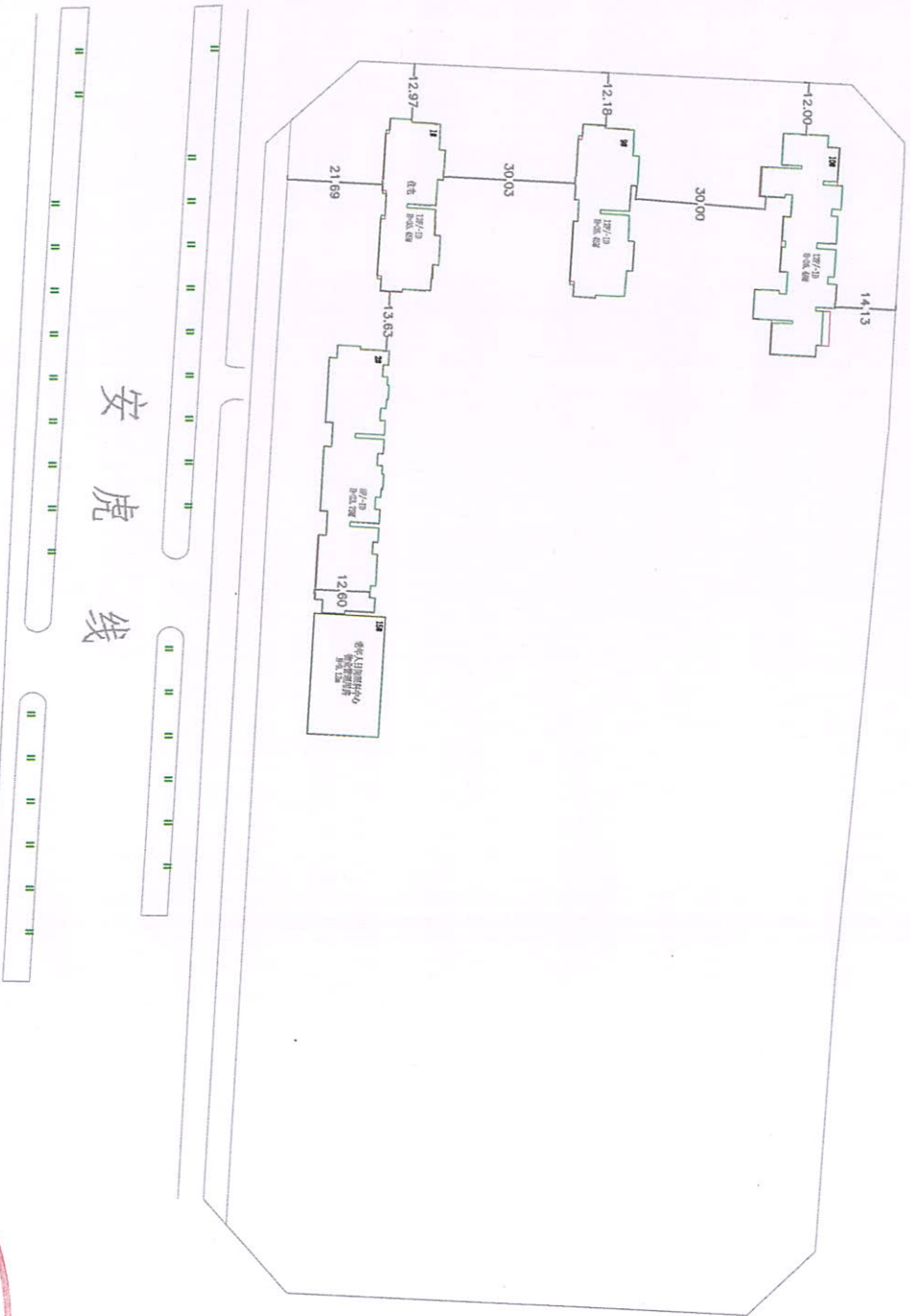
本图采用北京54坐标系

河南祥宇工程勘察设计有限公司

绘 图 人	王 熠	审 核 人	李 小 霞
校 核 人	刘 彤 彤	审 定 人	李 小 霞
项目负责	李 小 霞	审 定 日 期	2024年1月9日

审批建筑物距离与实测距离误差符合验收要求

# 山水文苑1#、2#、9#、10#、15#建筑物核对图



北  
1:1000

说明：红色为规划用地范围线

绿色为规划建筑物范围线

洋红色为实测建筑物范围线

建筑物位置核对符合验收要求

河南祥宇工程勘察设计院有限公司  
 本图采用北京54坐标系

河南祥宇工程勘察设计院有限公司	王炯	王炯	李小霞
绘图	王炯	王炯	李小霞
审核	王炯	王炯	李小霞
项目负责人	李小霞	李小霞	李小霞
日期	2024年1月9日	2024年1月9日	2024年1月9日